

RYTINA Č. 501

Souřadnice:

50°50'2.123" severní šířky, 14°47'46.165" východní délky

50.8339231N, 14.7961569E

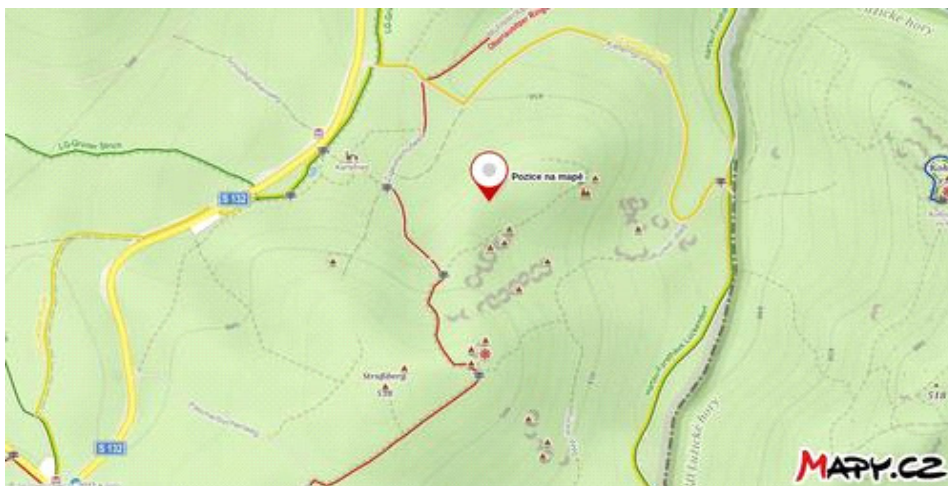
Místo nálezů: lesní cesta Ovál, Poutní hora-Straßberg, Německo

Poznámka:

Na kameni lze rozpoznat několik tváří (výsek dole jsou zřejmě ústa jedné z nich).



Obrázek č. 1



Obrázek č. 2

RYTINA Č. 502

Souřadnice:

50°50'2.123" severní šířky, 14°47'46.165" východní délky

50.8339231N, 14.7961569E

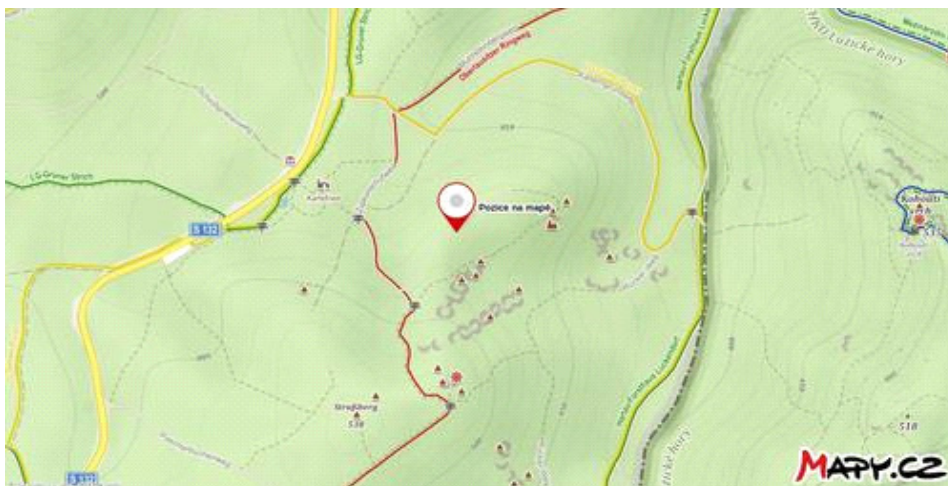
Místo nálezů: lesní cesta Ovál, Poutní hora-Straßberg, Německo

Poznámka:

Na kameni v popředí v horní části je zřejmě socha zvířete (snad želva); v dolní části lze dobře rozpoznat tvář. Obličejové jsou i na kamenech v okolí.



Obrázek č. 1



Obrázek č. 2

RYTINA Č. 503

ZAJÍC Č. 9

SVASTIKA Č. 3

Souřadnice:

50°50'1.806" severní šířky, 14°47'48.714" východní délky

50.8338350N, 14.7968650E

Místo nálezů: lesní cesta Ovál, Poutní hora-Straßberg, Německo

Poznámka:

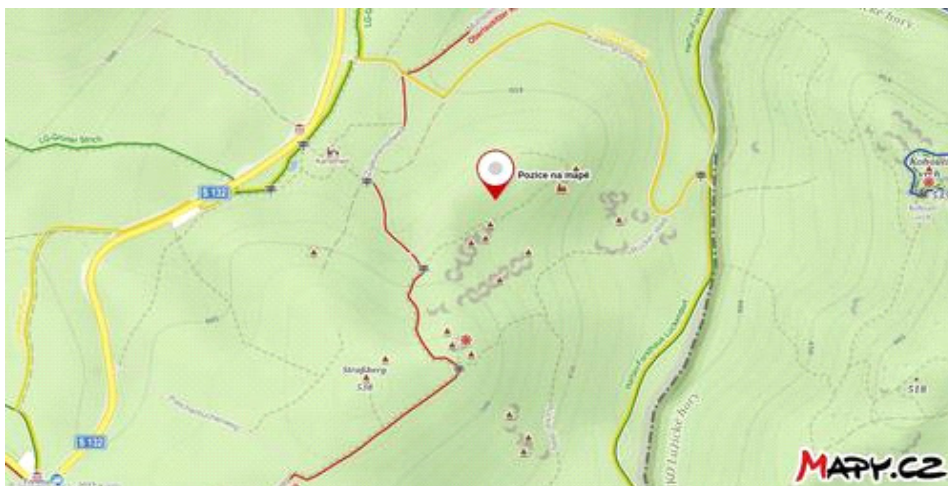
Levá část skály je patrně představuje sochu zajíce (hlava je v její pravé špičaté části – zde se také nachází svastika), na pravé straně lze rozpoznat obličej (na pravém konci je ležící velkotvář).



Obrázek č. 1/1



Obrázek č. 1/2



Obrázek č. 2

RYTINA Č. 504

Souřadnice:

50°50'2.364" severní šířky, 14°47'47.206" východní délky

50.8339900N, 14.7964461E

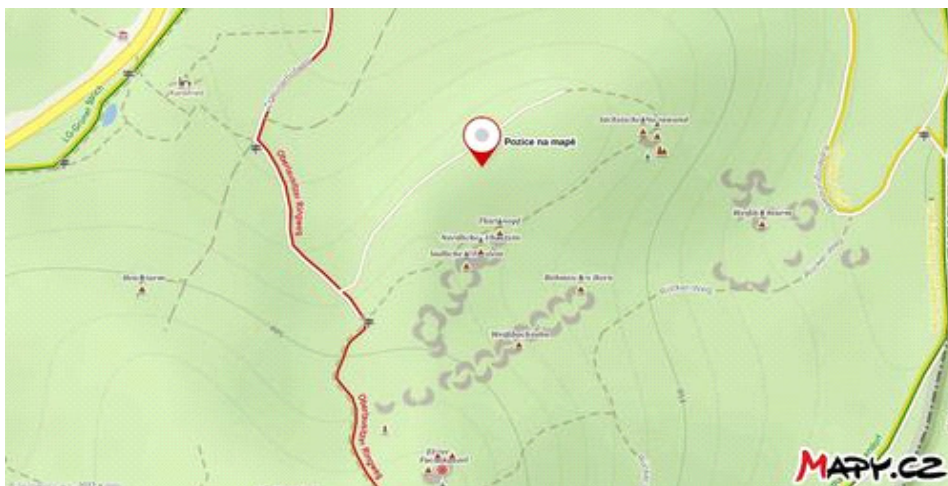
Místo nálezů: lesní cesta Ovál, Poutní hora-Straßberg, Německo

Poznámka:

Na kameni lze vedle hlavní vlevo rozpoznat několik dalších tváří.



Obrázek č. 1



Obrázek č. 2

RYTINA Č. 505

KŮŇ Č. 39

PROSTÉ ZKŘÍŽENÍ Č. 179

Souřadnice:

50°50'1.309" severní šířky, 14°47'49.222" východní délky

50.8336969N, 14.7970061E

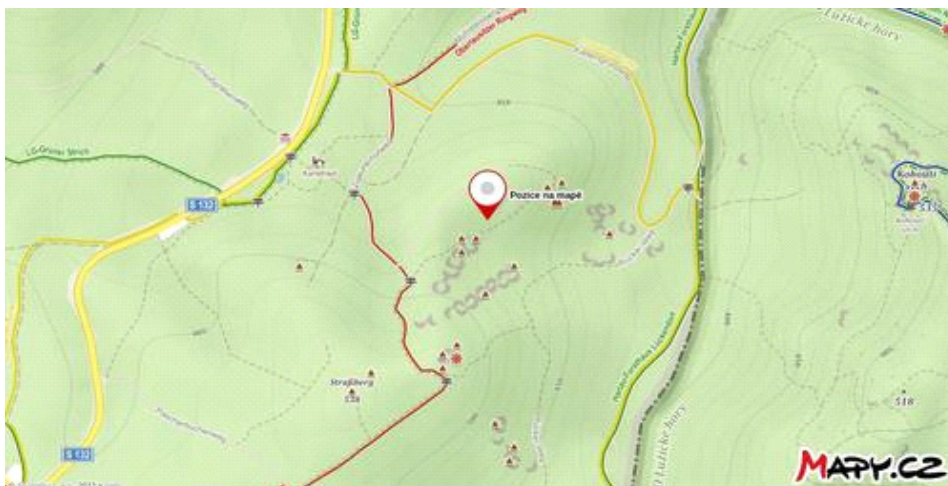
Místo nálezů: lesní cesta Ovál, Poutní hora-Straßberg, Německo

Poznámka:

V horní části skály se nachází socha koně, pod ní je hlava, připomínající velblouda. Na soše lze rozpoznat několik dalších tváří a také značky prostého zkřížení.



Obrázek č. 1



Obrázek č. 2

RYTINA Č. 506

Souřadnice:

50°50'2.274" severní šířky, 14°47'48.692" východní délky

50.8339650N, 14.7968589E

Místo nálezů: lesní cesta Ovál, Poutní hora-Straßberg, Německo

Poznámka:

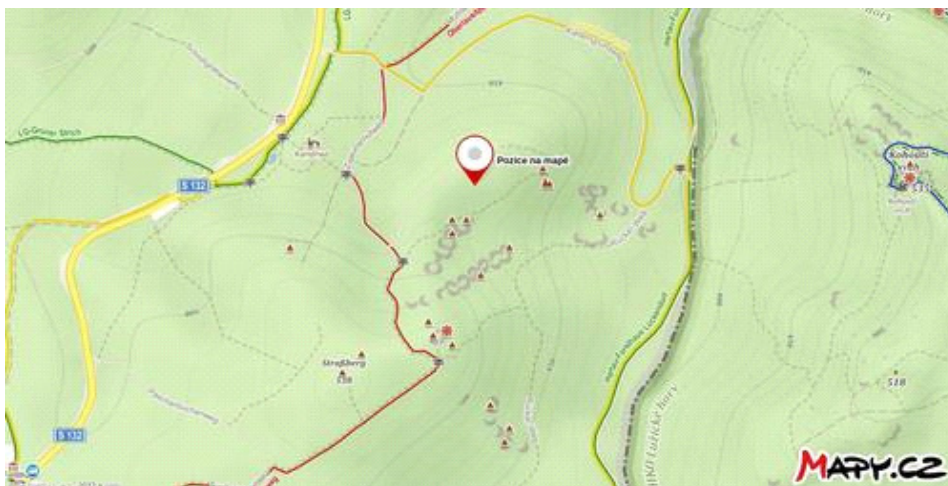
Na kameni lze rozpoznat několik tváří.



Obrázek č. 1/1



Obrázek č. 1/2



Obrázek č. 2

RYTINA Č. 507

Souřadnice:

50°50'3.026" severní šířky, 14°47'49.369" východní délky

50.8341739N, 14.7970469E

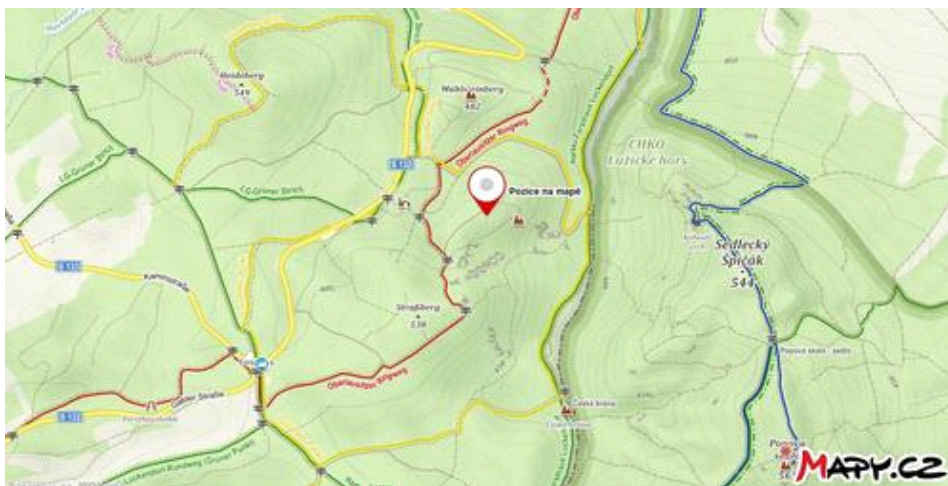
Místo nálezů: lesní cesta Ovál, Poutní hora-Straßberg, Německo

Poznámka:

Vedle hlavní tváře s rozevřenými ústy lze na kameni rozpoznat ještě další tváře.



Obrázek č. 1



Obrázek č. 2

RYTINA Č. 508

Souřadnice:

50°50'3.026" severní šířky, 14°47'49.369" východní délky

50.8341739N, 14.7970469E

Místo nálezů: lesní cesta Ovál, Poutní hora-Straßberg, Německo

Poznámka:

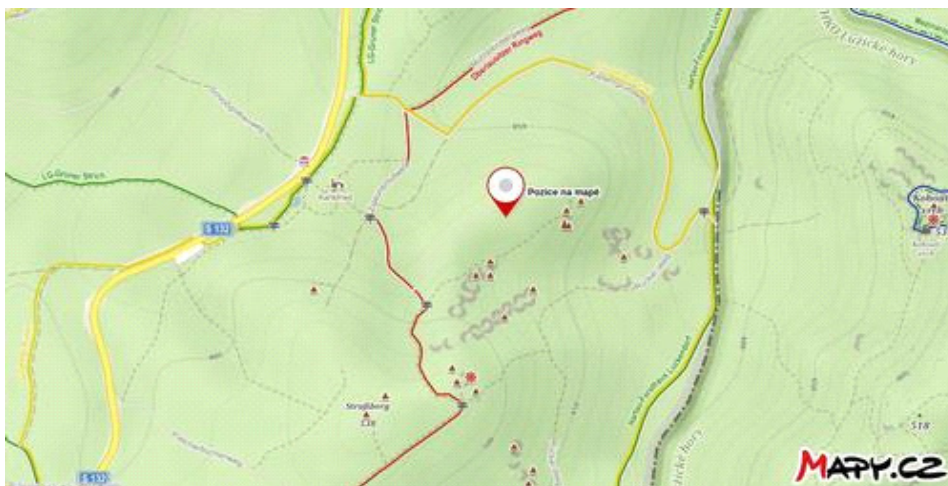
Na kamenech lze rozpoznat několik tváří; kámen nahoře zřejmě představuje sochu nějakého zvířete (hlavu má vlevo).



Obrázek č. 1/1



Obrázek č. 1/2



Obrázek č. 2

RYTINA Č. 509

Souřadnice:

50°50'3.026" severní šířky, 14°47'49.369" východní délky

50.8341739N, 14.7970469E

Místo nálezů: lesní cesta Ovál, Poutní hora-Straßberg, Německo

Poznámka:

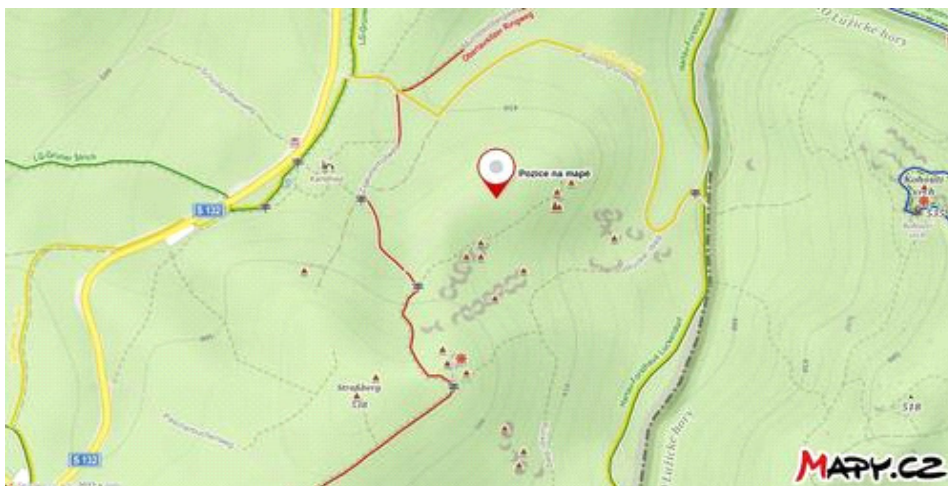
Vedle dvou tváří s otevřenými ústy lze na kameni rozpoznat ještě další tvář. Kámen jako celek může představovat sochu (želvu?).



Obrázek č. 1/1



Obrázek č. 1/2



Obrázek č. 2

RYTINA Č. 510

Souřadnice:

50°50'3.034" severní šířky, 14°47'50.716" východní délky

50.8341761N, 14.7974211E

Místo nálezu: lesní cesta Ovál, Poutní hora-Straßberg, Německo

Poznámka:

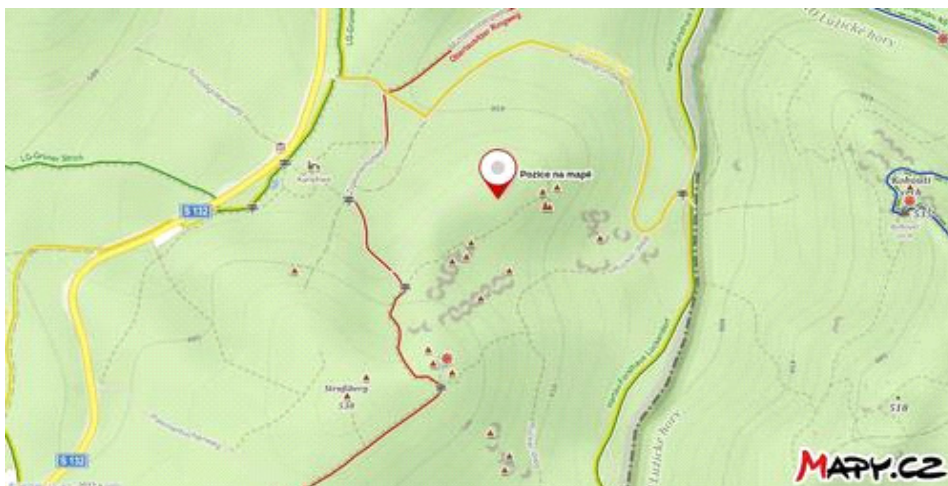
Na kamenech lze rozpoznat několik tváří včetně nejspíše zvířecích.



Obrázek č. 1/1



Obrázek č. 1/2



Obrázek č. 2

RYTINA Č. 511

(s brýlemi)

Souřadnice:

50°50'2.670" severní šířky, 14°47'50.611" východní délky

50.8340750N, 14.7973919E

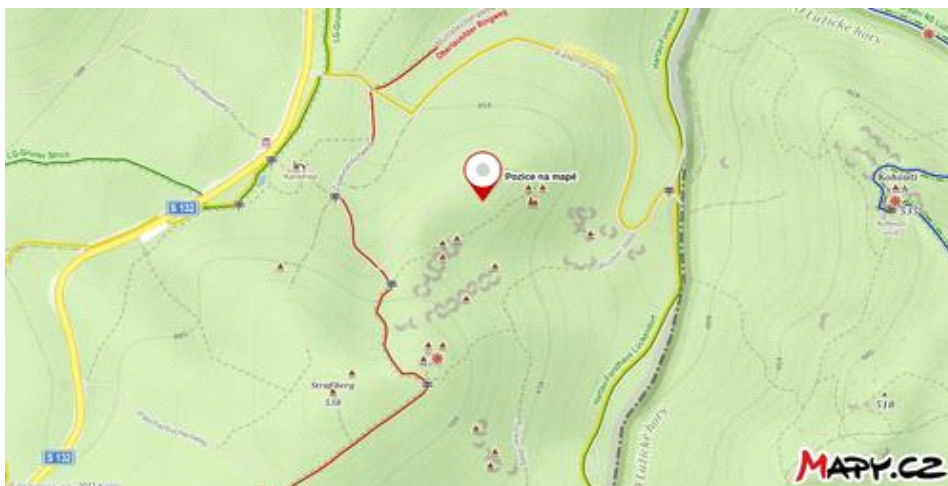
Místo nálezu: lesní cesta Ovál, Poutní hora-Straßberg, Německo

Poznámka:

Na kameni lze vedle hlavní tváře rozpoznat tváře další. V horní čtvrtině je obličej, který jako by měl na očích brýle s kosočtverečnými obroučkami.



Obrázek č. 1



Obrázek č. 2

RYTINA Č. 512

Souřadnice:

50°50'2.670" severní šířky, 14°47'50.611" východní délky

50.8340750N, 14.7973919E

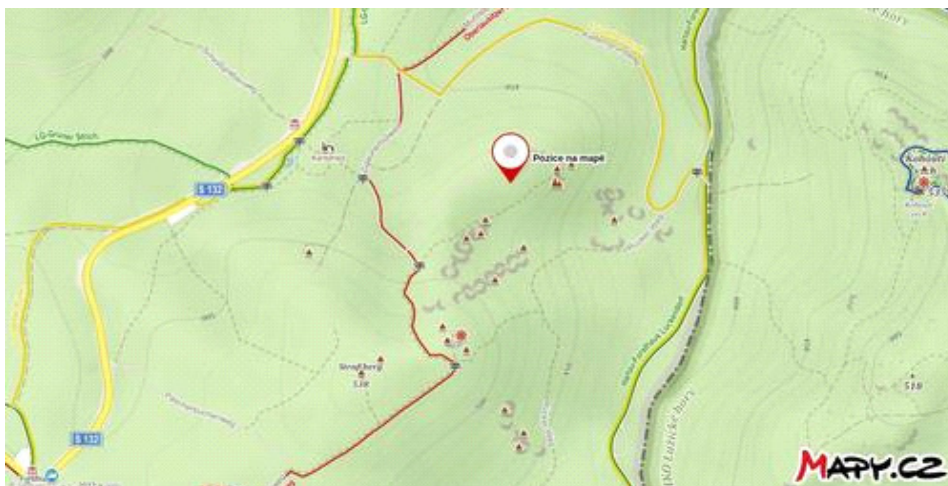
Místo nálezu: lesní cesta Ovál, Poutní hora-Straßberg, Německo

Poznámka.

Na kameni lze rozpoznat několik tváří.



Obrázek č. 1



Obrázek č. 2

RYTINA Č. 513

Souřadnice:

50°50'1.810" severní šířky, 14°47'50.100" východní délky

50.8338361N, 14.7972500E

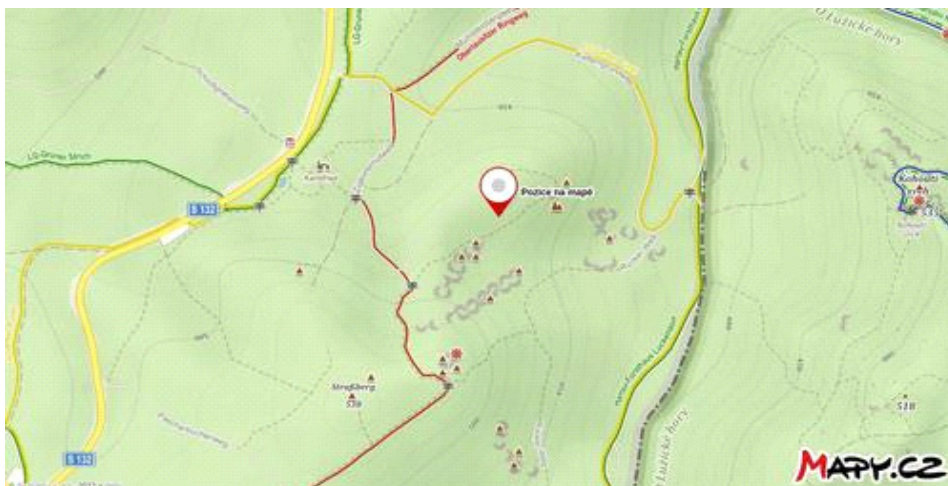
Místo nálezů: lesní cesta Ovál, Poutní hora-Straßberg, Německo

Poznámka:

Na kameni lze rozpoznat několik tváří; jamka uprostřed jsou podle všeho ústa a mělké výklenky vpravo dole slouží k vymezení prostoru pro rytiny drobných tváří, pokud výklenky neslouží ještě k jiným účelům.



Obrázek č. 1



Obrázek č. 2

RYTINA Č. 514

Souřadnice:

50°50'1.810" severní šířky, 14°47'50.100" východní délky

50.8338361N, 14.7972500E

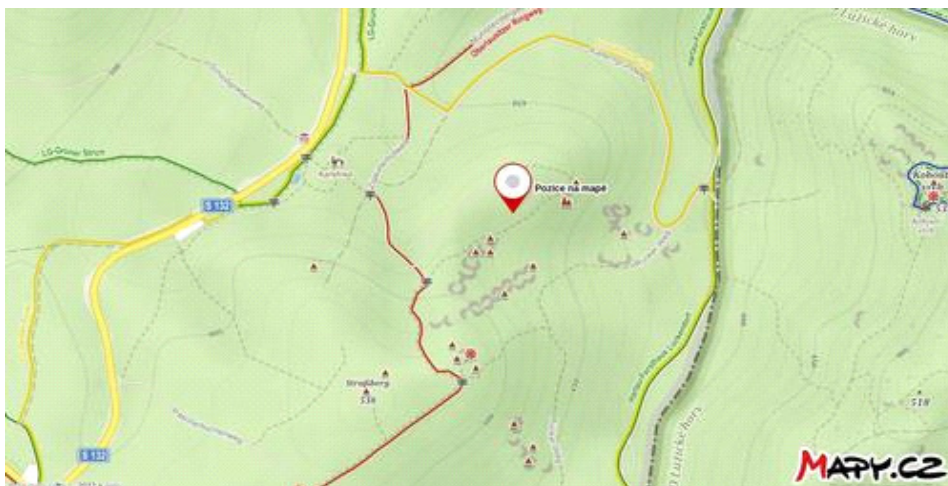
Místo nálezů: lesní cesta Ovál, Poutní hora-Straßberg, Německo

Poznámka:

Celkově kámen představuje snad hlavu koně (na pravém předním okraji) a část jeho trupu; na soše lze pak rozpoznat několik dalších tváří.



Obrázek č. 1



Obrázek č. 2

RYTINA Č. 515

Souřadnice:


50°50'4.063" severní šířky, 14°47'53.668" východní délky

50.8344619N, 14.7982411E

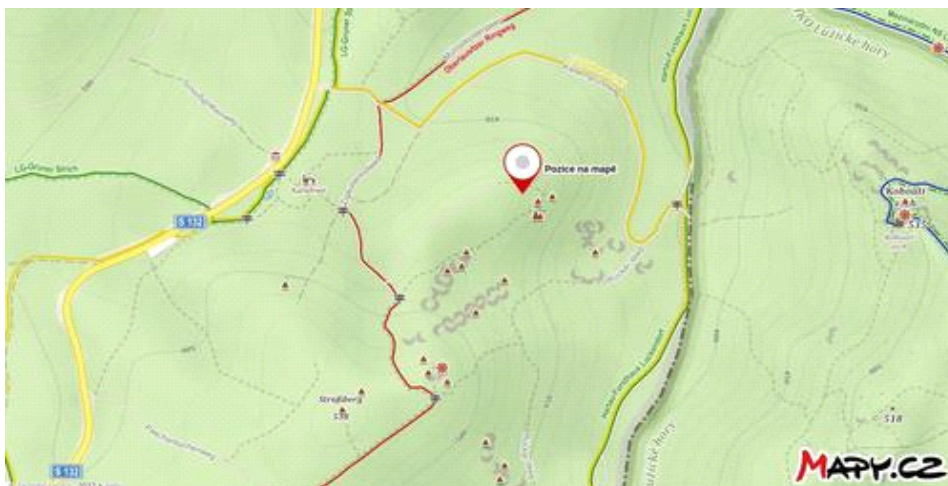
Místo nálezu: lesní cesta Ovál, Poutní hora-Straßberg, Německo

Poznámka:

Na kamenech a skalách lze rozpoznat několik tváří.



Obrázek č. 1



Obrázek č. 2

RYTINA Č. 516
TROJÚHELNÍK Č. 29

Souřadnice:

50°50'3.790" severní šířky, 14°47'54.143" východní délky

50.8343861N, 14.7983731E

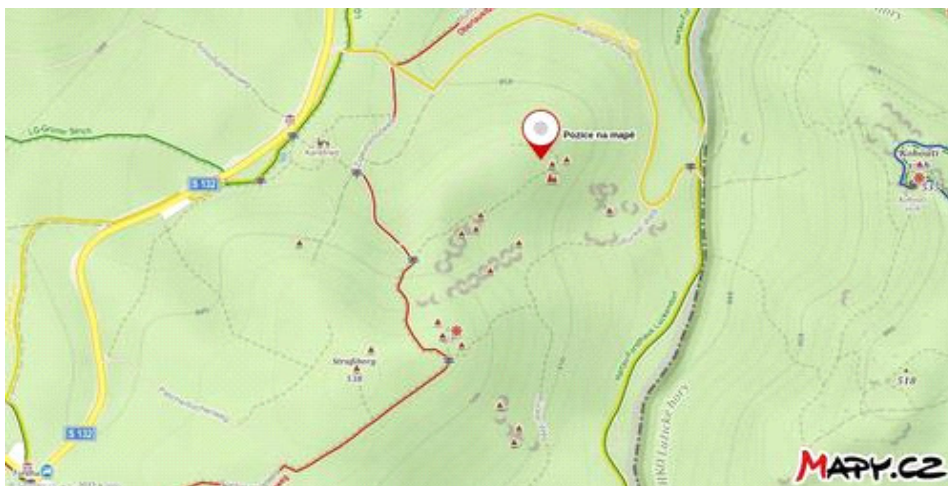
Místo nálezů: lesní cesta Ovál, Poutní hora-Straßberg, Německo

Poznámka:

Na kameni lze rozpoznat několik tváří. Význam má snad i úprava kamene do podoby trojúhelníku.



Obrázek č. 1



Obrázek č. 2

RYTINA Č. 517

Souřadnice:

50°50'3.790" severní šířky, 14°47'54.143" východní délky

50.8343861N, 14.7983731E

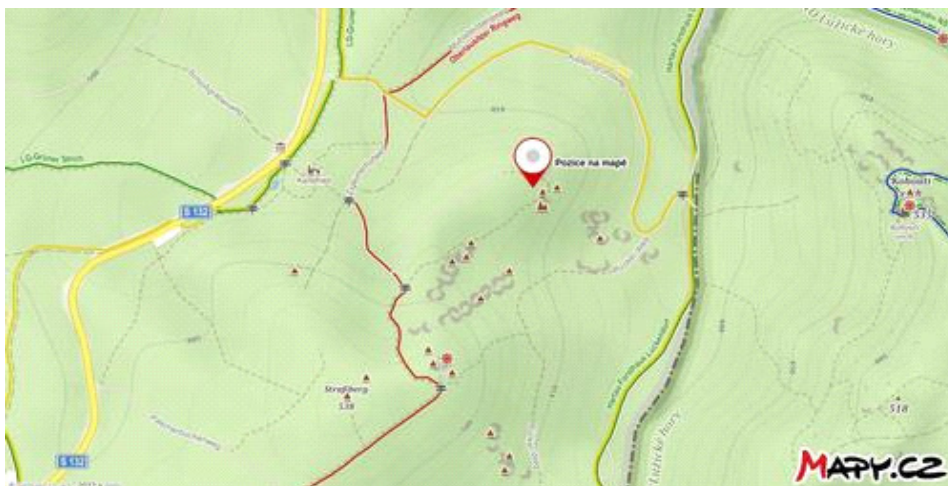
Místo nálezů: lesní cesta Ovál, Poutní hora-Straßberg, Německo

Poznámka:

Tváře lze rozpoznat na všech kamenech.



Obrázek č. 1



Obrázek č. 2

RYTINA Č. 518

Souřdnice:

50.8344700 severní šířky, 14.7984650 východní délky

50°50'4.092"N, 14°47'54.474"E

Místo nálezů: lesní cesta Ovál, Poutní hora-Straßberg, Německo

Poznámka:

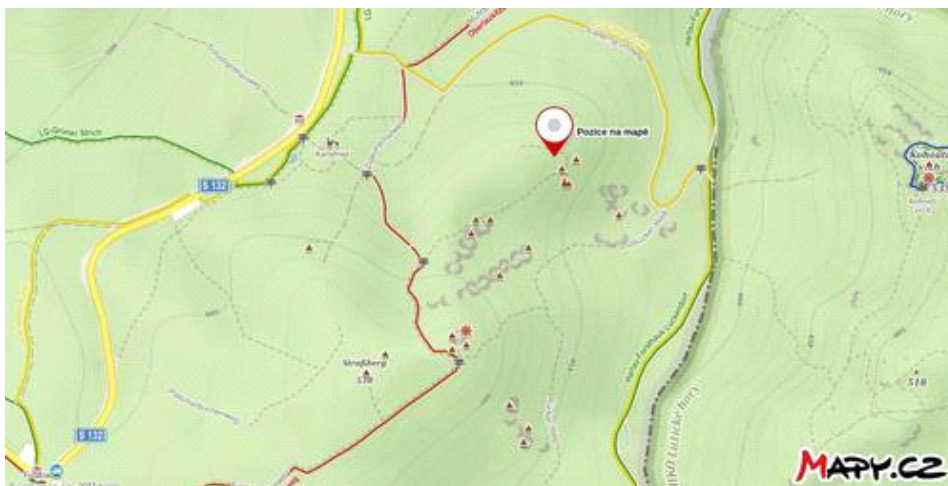
Na kameni lze rozpoznat několik tváří; jedna velká šikmo položená je vpravo nahoře.



Obrázek č. 1/1



Obrázek č. 1/2



Obrázek č. 2

RYTINA Č. 519

Souřadnice:

50°50'4.574" severní šířky, 14°47'55.619" východní délky

50.8346039N, 14.7987831E

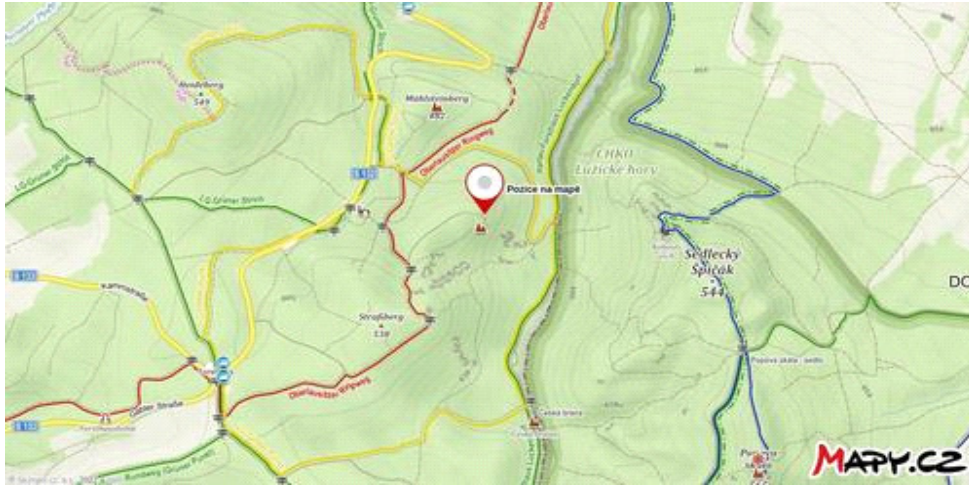
Místo nálezu: lesní cesta Ovál, Poutní hora-Straßberg, Německo

Poznámka:

Na kameni lze rozpoznat několik podobizen včetně zvířecích.



Obrázek č. 1



Obrázek č. 2

RYTINA Č. 520

Souřadnice:

50°50'4.574" severní šířky, 14°47'55.619" východní délky

50.8346039N, 14.7987831E

Místo nálezů: lesní cesta Ovál, Poutní hora-Straßberg, Německo

Poznámka:

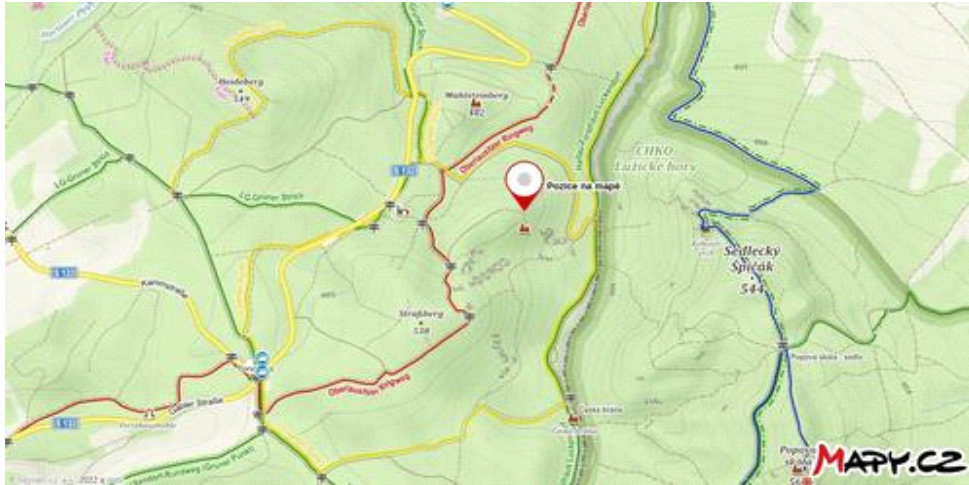
Na kameni lze vedle hlavní tváře (uprostřed) rozpoznat i několik tváří dalších včetně zvířecích.



Obrázek č. 1/1



Obrázek č. 1/2



Obrázek č. 2

RYTINA Č. 521

Souřadnice:

50°50'7.138" severní šířky, 14°47'55.018" východní délky

50.8353161N, 14.7986161E

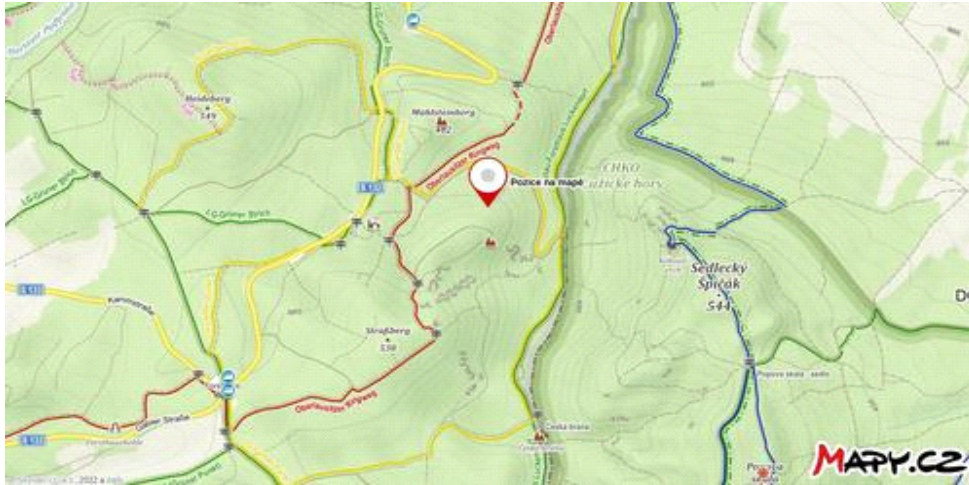
Místo nálezů: Český spád, Poutní hora-Straßberg, Německo

Poznámka:

Na kameni lze rozpoznat několik tváří.



Obrázek č. 1



Obrázek č. 2

RYTINA Č. 522

Souřadnice:

50°50'7.138" severní šířky, 14°47'55.018" východní délky

50.8353161N, 14.7986161E

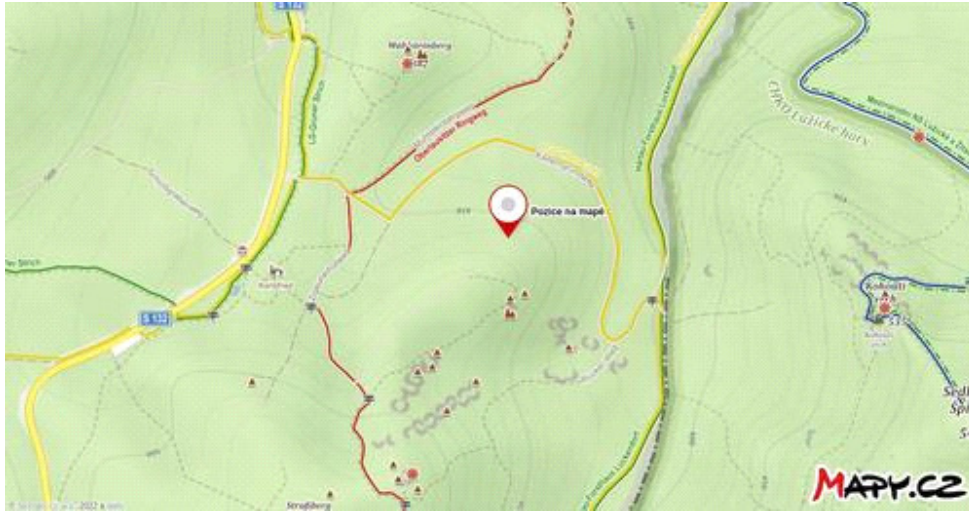
Místo nálezů: Český spád, Poutní hora-Straßberg, Německo

Poznámka:

Na kamenech lze rozpoznat několik tváří.



Obrázek č. 1



Obrázek č. 2

RYTINA Č. 523

Souřadnice:

50°50'7.138" severní šířky, 14°47'55.018" východní délky

50.8353161N, 14.7986161E

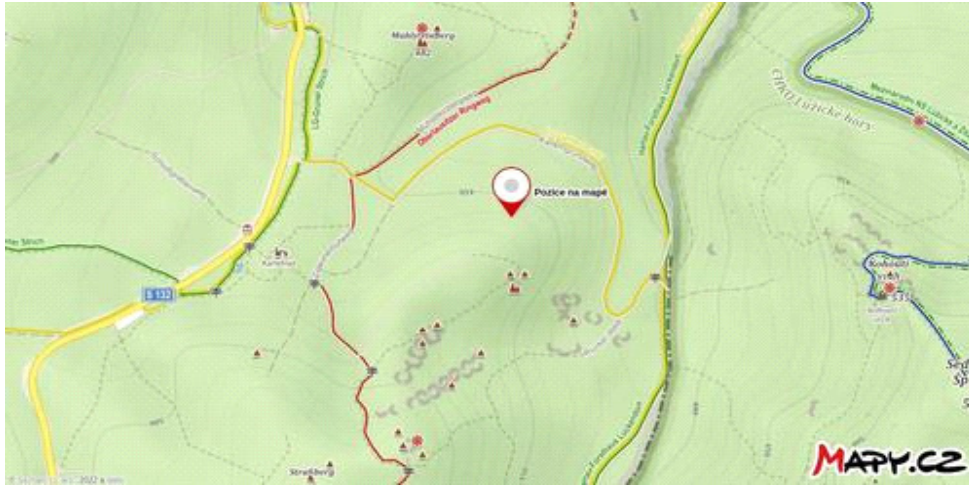
Místo nálezů: Český spád, Poutní hora-Straßberg, Německo

Poznámka:

Kámen jako celek připomíná sochu ležícího zvířete s hlavou v popředí. Na kameni lze rozpoznat několik dalších tváří.



Obrázek č. 1



Obrázek č. 2

RYTINA Č. 524

Souřadnice:

50°49'58.307" severní šířky, 14°47'39.750" východní délky

50.8328631N, 14.7943750E

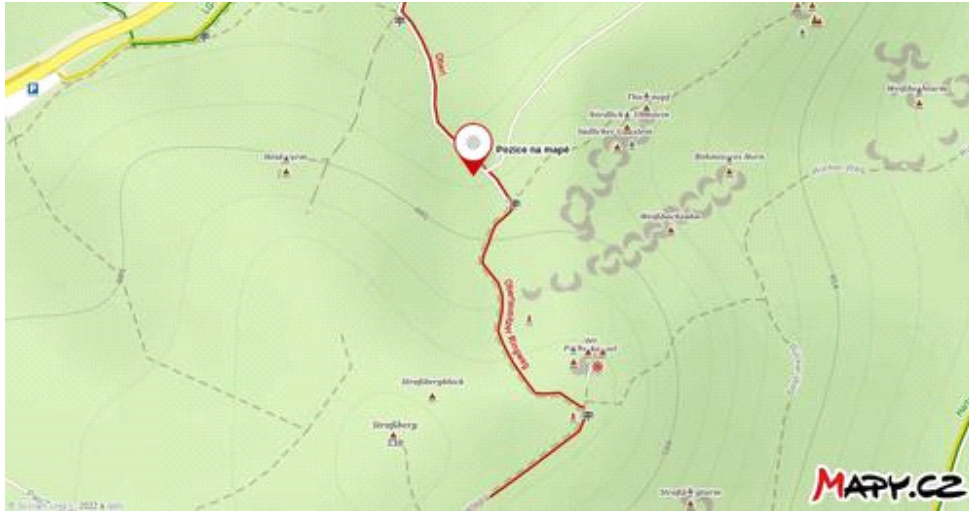
Místo nálezu: lesní cesta Potulná-Zigeunerhof Weg, Poutní hora-Straßberg, Německo

Poznámka:

Na kameni lze rozpoznat několik tváří.



Obrázek č. 1



Obrázek č. 2

RYTINA Č. 525

Souřadnice:

50°50'4.448" severní šířky, 14°48'52.877" východní délky

50.8345689N, 14.8146881E

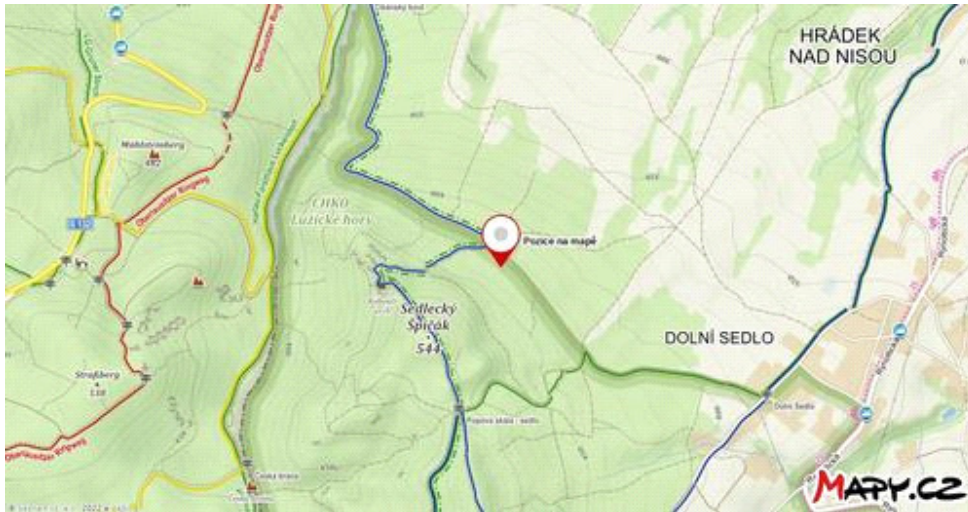
Místo nálezu: Ctěné pole, lesní cesta Sedelská, hora Sedlecký Špičák

Poznámka:

Na kameni lze rozpoznat několik tváří. Jako celek kámen jako celek snad také něco představuje (zajímavá je střežovitá pokrývka případně podobizny).



Obrázek č. 1



Obrázek č. 2

RYTINA Č. 526

Souřadnice:

50°49'56.683" severní šířky, 14°47'27.085" východní délky

50.8324119N, 14.7908569E

Místo nálezů: okolí Soudního dvora-Heideturm, Poutní hora-Straßberg, Německo

Poznámka:

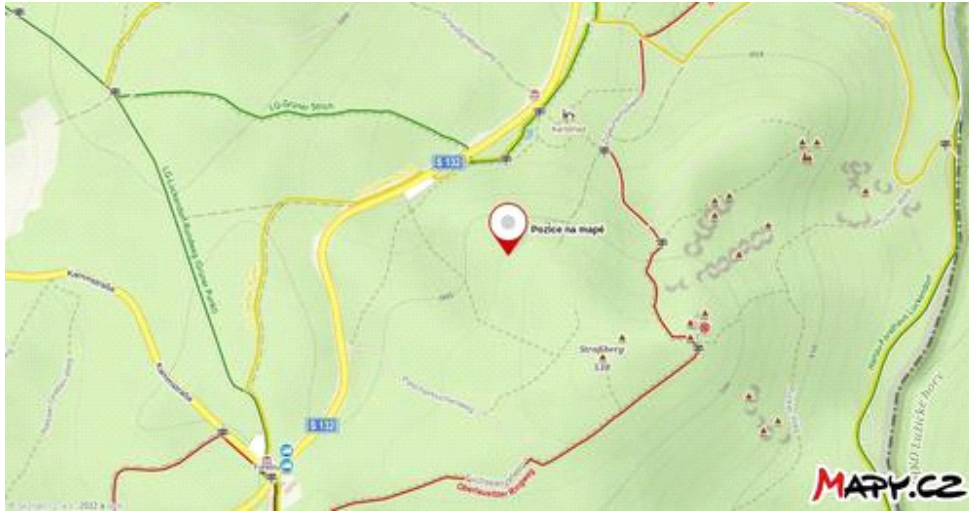
Vedle hlavní tváře lze na kameni rozpoznat několik dalších tváří.



Obrázek č. 1/1



Obrázek č. 1/2



Obrázek č. 2

RYTINA Č. 527

Souřadnice:

50°49'56.683" severní šířky, 14°47'27.085" východní délky

50.8324119N, 14.7908569E

Místo nálezů: mezi Soudním dvorem-Heideturm a hradem Karlsfried, Poutní hora-Straßberg, Německo

Poznámka:

Na skaliscích lze rozpoznat několik tváří.



Obrázek č. 1



Obrázek č. 2

RYTINA Č. 528

Souřadnice:

50°49'57.115" severní šířky, 14°47'27.996" východní délky

50.8325319N, 14.7911100E

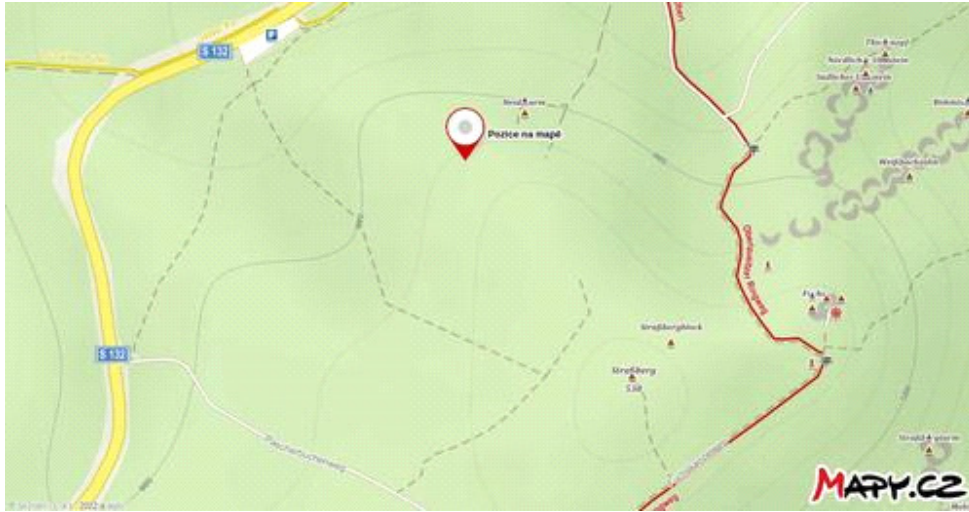
Místo nálezů: okolí Soudního dvora-Heideturm, Poutní hora-Straßberg, Německo

Poznámka:

Na kameni lze rozpoznat několik tváří.



Obrázek č. 1



Obrázek č. 2

RYTINA Č. 529

Souřadnice:

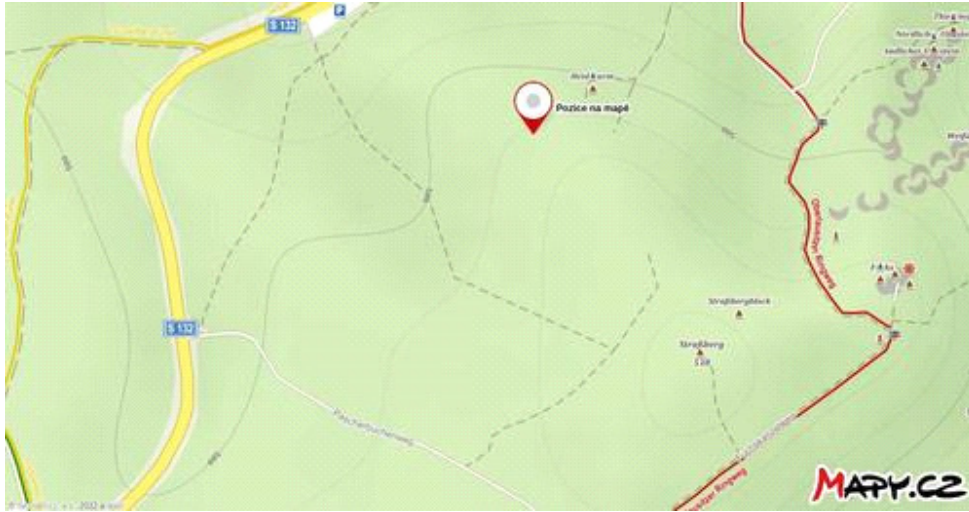
50°49'57.115" severní šířky, 14°47'27.996" východní délky

50.8325319N, 14.7911100E

Místo nálezu: okolí Soudního dvora-Heideturm, Poutní hora-Straßberg, Německo



Obrázek č. 1



Obrázek č. 2

RYTINA Č. 530

Souřadnice:

50°49'57.115"N, 14°47'27.996"E

50.8325319N, 14.7911100E

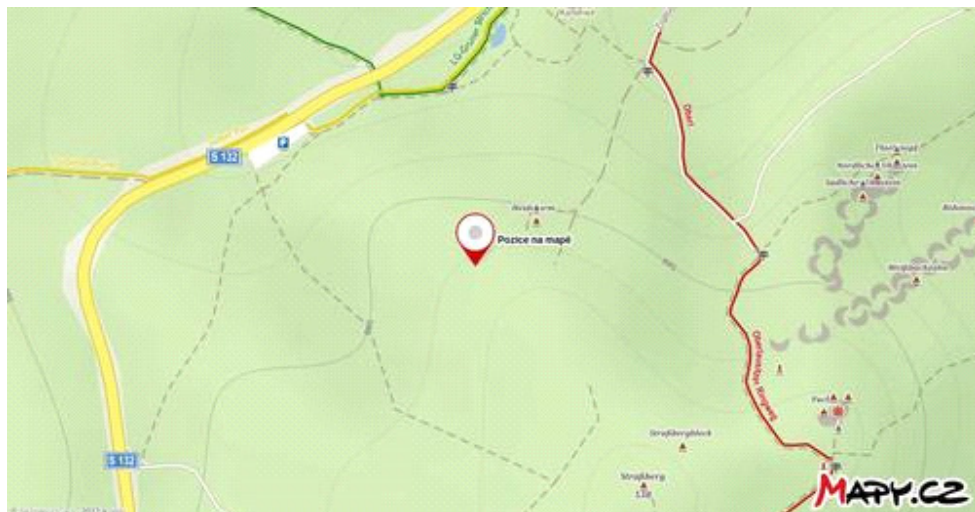
Místo nálezu: okolí Soudního dvora-Heideturm, Poutní hora-Straßberg, Německo

Poznámka:

Na kameni lze rozpoznat tváře.



Obrázek č. 1



Obrázek č. 2

RYTINA Č. 531

Souřadnice:

50°49'55.913" severní šířky, 14°47'29.209" východní délky

50.8321981N, 14.7914469E

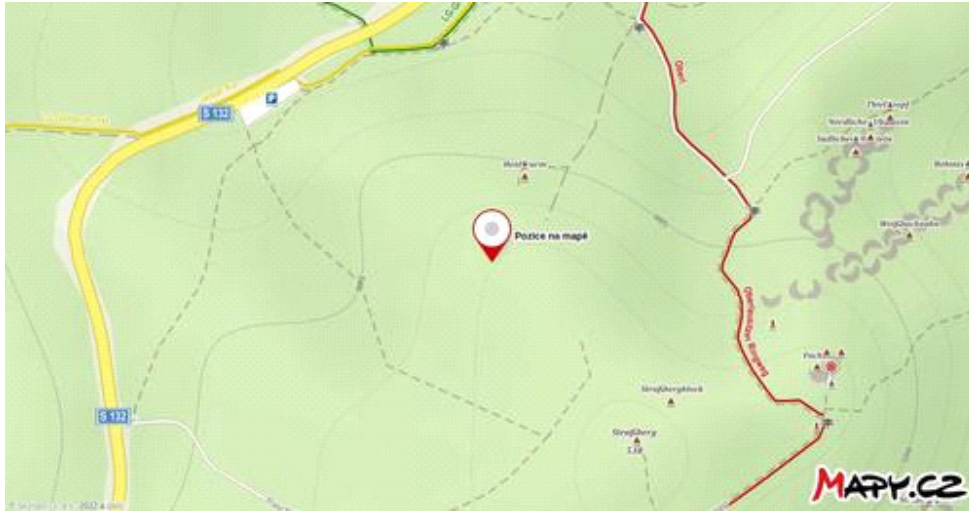
Místo nálezů: okolí Soudního dvora-Heideturm, Poutní hora-Straßberg, Německo

Poznámka:

Na kameni lze rozpoznat několik tváří.



Obrázek č. 1



Obrázek č. 2

RYTINA Č. 532

Souřadnice:

50°49'55.099" severní šířky, 14°47'30.340" východní délky

50.8319719N, 14.7917611E

Místo nálezů: okolí Soudního dvora-Heideturm, Poutní hora-Straßberg, Německo

Poznámka:

Na kameni lze rozpoznat několik tváří.



Obrázek č. 1



Obrázek č. 2

RYTINA Č. 533
PROSTÉ ZKŘÍŽENÍ Č. 50

Souřadnice:

50°49'54.926" severní šířky, 14°47'30.761" východní délky

50.8319239N, 14.7918781E

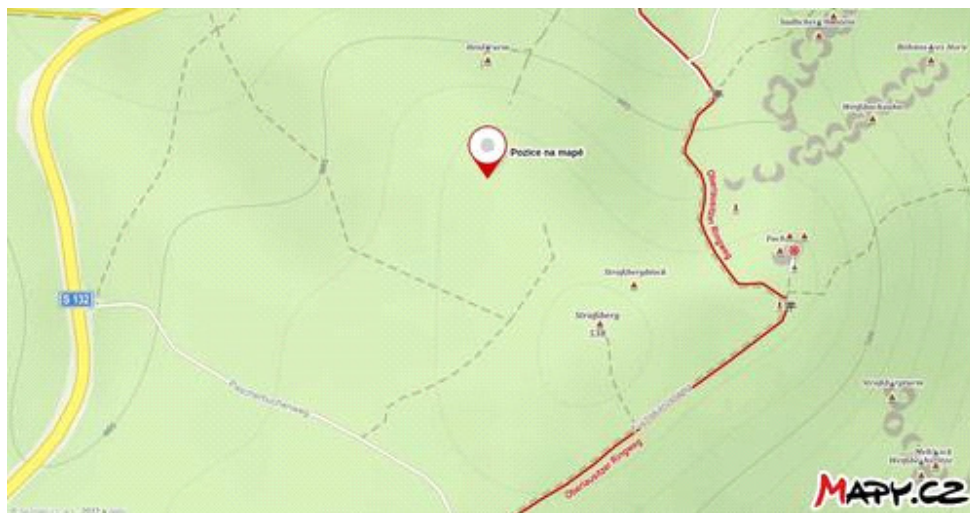
Místo nálezů: okolí Soudního dvora-Heideturm, Poutní hora-Straßberg, Německo

Poznámka:

Na kameni lze rozpoznat několik tváří a také značku prostého zkřížení.



Obrázek č. 1



Obrázek č. 2

RYTINA Č. 534

Souřadnice:

50°49'53.803" severní šířky, 14°47'32.262" východní délky

50.8316119N, 14.7922950E

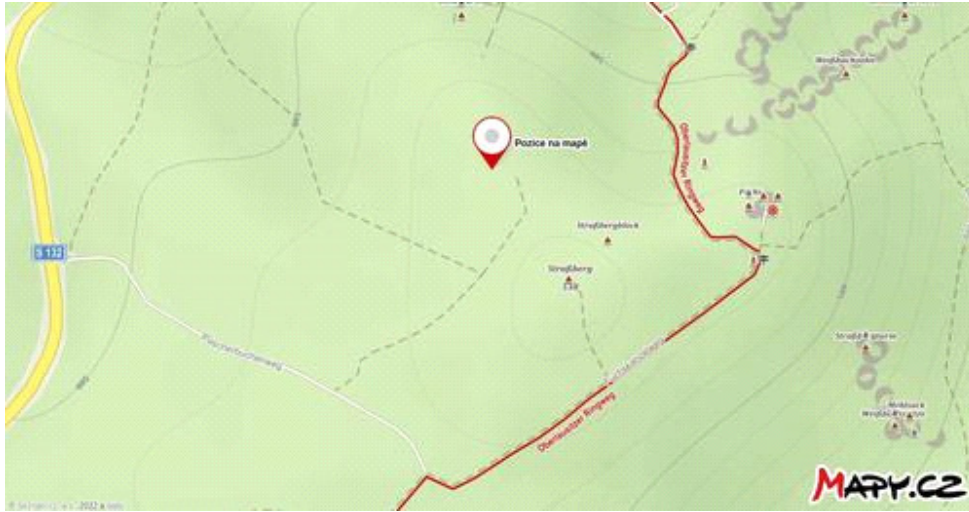
Místo nálezů: okolí vrcholku Poutní hory-Straßberg, Německo

Poznámka:

Na snad koňské soše lze rozpoznat i další tváře.



Obrázek č. 1



Obrázek č. 2

RYTINA Č. 535

Souřadnice:

50°49'53.335" severní šířky, 14°47'32.946" východní délky

50.8314819N, 14.7924850E

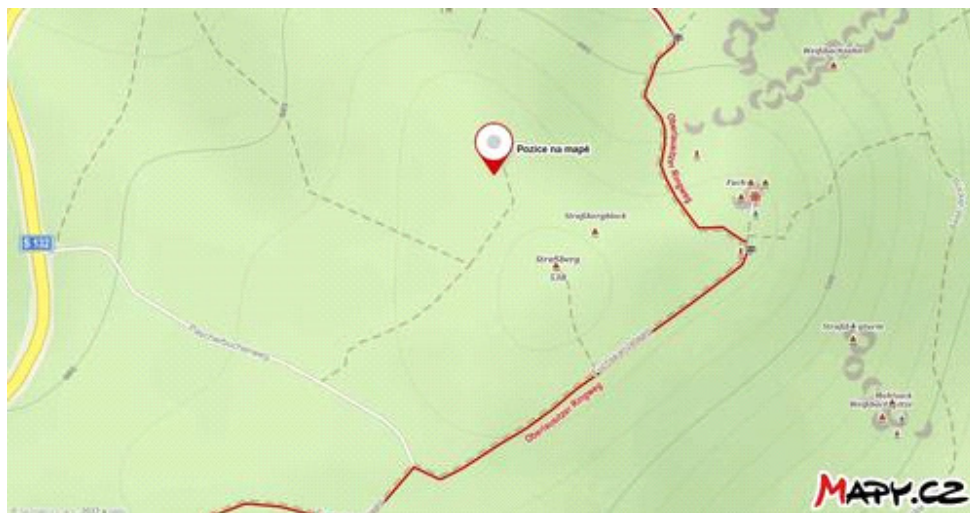
Místo nálezů: okolí vrcholku Poutní hory-Straßberg, Německo

Poznámka:

Na skalisku lze rozpoznat několik tváří.



Obrázek č. 1



Obrázek č. 2

RYTINA Č. 536

Souřadnice:

50°50'1.882" severní šířky, 14°47'32.687" východní délky

50.8338561N, 14.7924131E

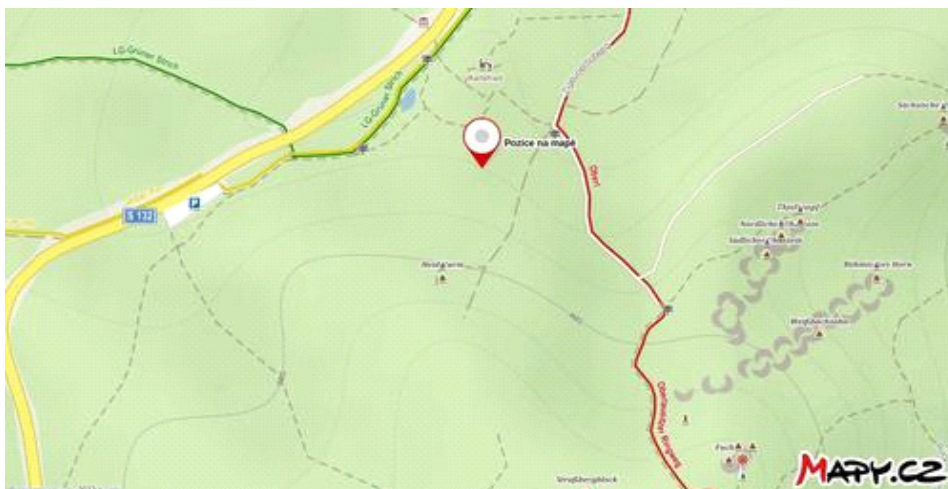
Místo nálezu: mezi hradem Karlsfried a Soudním dvorem-Heideturm, Poutní hora-Straßberg, Německo

Poznámka:

Vedle hlavy a krku nějakého zvířete (snad koně – hlava je zcela vpravo), odděleného zdola hlubší rýhou, lze na skalisku rozpoznat několik tváří dalších.



Obrázek č. 1



Obrázek č. 2

RYTINA Č. 537

Souřadnice:

50°50'4.394" severní šířky, 14°47'30.545" východní délky

50.8345539N, 14.7918181E

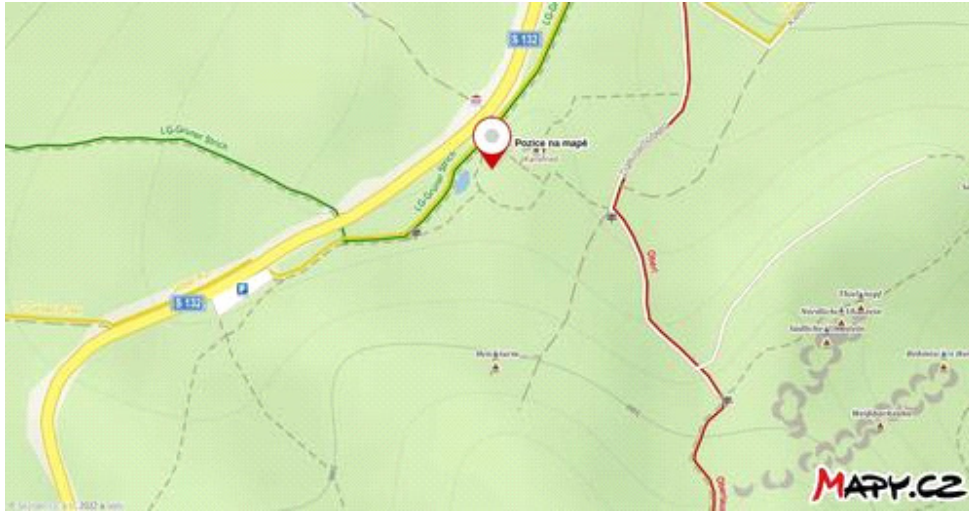
Místo nálezů: okolí hradu Karlsfried, Poutní hora-Straßberg, Německo

Poznámka:

Na skále lze rozpoznat několik tváří včetně jedné velké nahoře (možná vpravo s velkým uchem).



Obrázek č. 1



Obrázek č. 2

RYTINA Č. 538

Souřadnice:

50°50'5.057" severní šířky, 14°47'31.326" východní délky

50.8347381N, 14.7920350E

Místo nálezů: blízké okolí hradu Karlstried, Poutní hora-Straßberg, Německo

Poznámka:

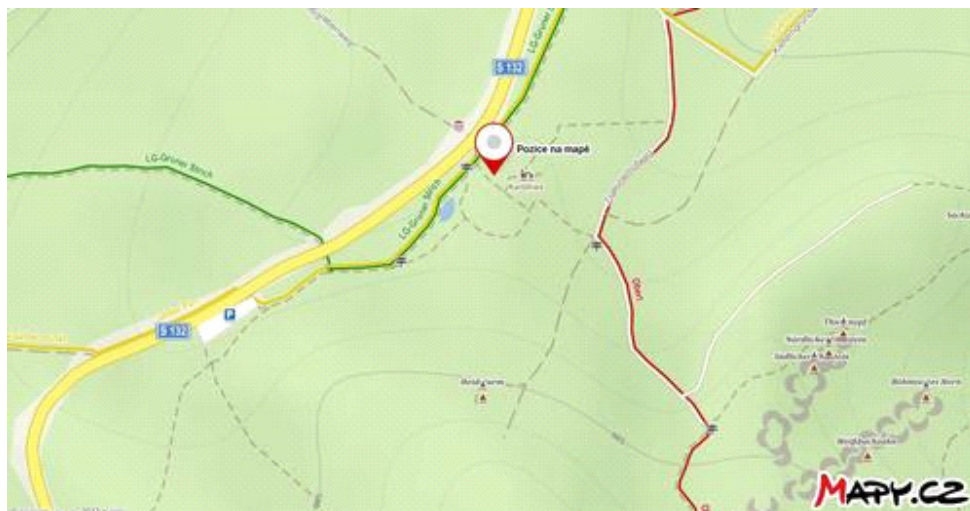
Na skále lze rozpoznat několik tváří.



Obrázek č. 1/1



Obrázek č. 1/2



Obrázek č. 2

RYTINA Č. 539

Souřadnice:

50°50'4.618" severní šířky, 14°47'30.120" východní délky

50.8346161N, 14.7917000E

Místo nálezů: okolí hradu Karlstried, Poutní hora-Straßberg, Německo

Poznámka:

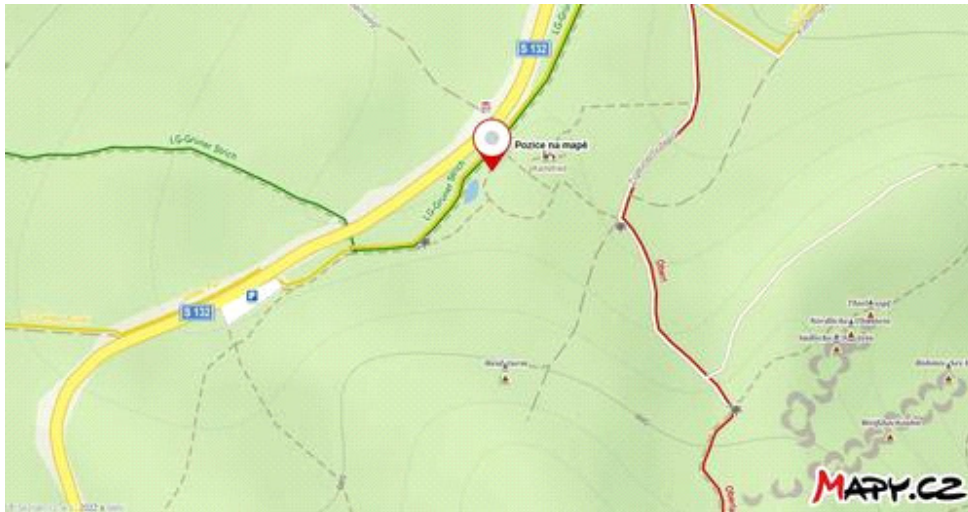
Na skále lze rozpoznat tváře.



Obrázek č. 1/1



Obrázek č. 1/2



Obrázek č. 2

RYTINA Č. 540

Souřadnice:

50°50'5.762" severní šířky, 14°47'33.184" východní délky

50.8349339N, 14.7925511E

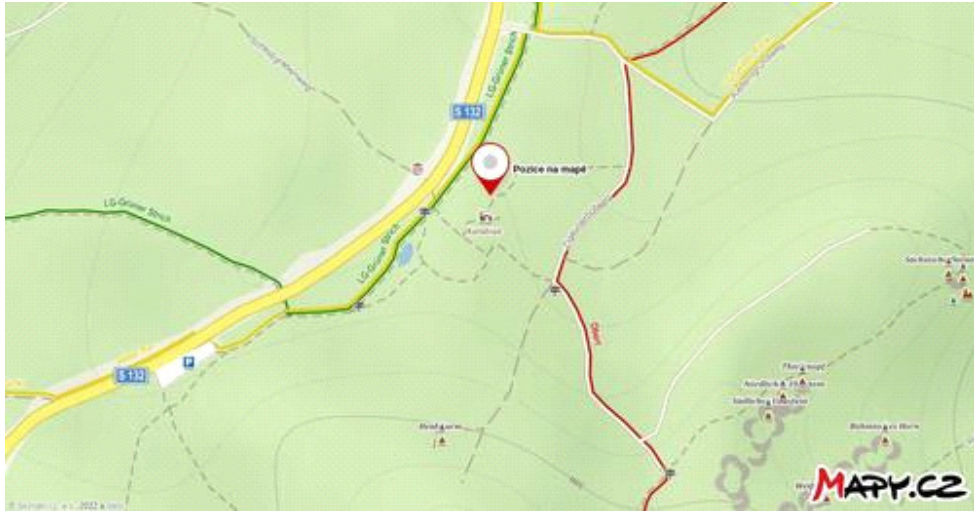
Místo nálezů: okolí hradu Karlsfried, Poutní hora-Straßberg, Německo

Poznámka:

Na skalisku lze rozpoznat několik velkotváří.



Obrázek č. 1



Obrázek č. 2